

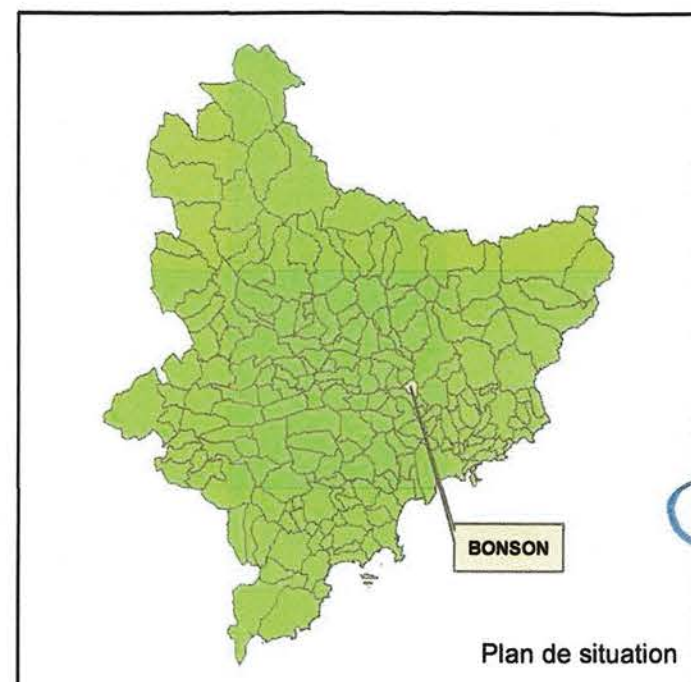


Commune de Bonson

PLAN de PREVENTION des RISQUES NATURELS PREVISIBLES d'INCENDIE de FORETS

Dossier d'enquête publique valant porter-à-connaissance

Carte des enjeux



Philippe LOOS
CE

Philippe LOOS
Pour le préfet,
Le Secrétaire Général
86-4532

1:7 000

Juillet 2022

PRESCRIPTION du PPRIF : 16 juin 2021

DELIBERATION du CONSEIL MUNICIPAL : Le 30 septembre 2022

ENQUETE PUBLIQUE : Du 30 janvier 2023 au 3 mars 2023

APPROBATION du PPRIF :

DIRECTION DEPARTEMENTALE DES TERRITOIRES ET DE LA MER
ALPES-MARITIMES
SERVICE DEPLACEMENTS-RISQUES-SECURITE





Densité de bâti :

- DENSE-INTERNE
- DENSE-PERIPHERIQUE
- GROUPE-INTERNE
- GROUPE-PERIPHERIQUE
- DIFFUS
- ISOLE

Enjeux d'aménagement :

- ★ Etablissement recevant du public (ERP)



Sources :
- Fond cartographique SCAN 25 © IGN 2016
- ERP SDIS 2017
- estimation des parties urbanisées DDTM 2019

